

徳島市の 在宅医療・介護に おける災害対策

専門職のみなさまへ

昨今、豪雨等の自然災害が頻発しています。

このような中、在宅療養中の患者様の安全を確保するには、関わる在宅医療・介護の専門職の皆様で、災害予測等の情報を共有しておくことが重要と考えます。

ご本人・ご家族を含めて、自然災害時の対応を事前に話し合うときにご活用ください。

☞ 自然災害時に備え、事前に対応を決めておく

- ・どこが危険なのか確認しておく
- ・自宅待機する?避難する場所は?
- ・避難するときの移動手段は?
- ・連絡方法は?





☞ いつ避難すべきか確認する

※この一覧表は、徳島県・徳島市のホームページ情報をもとに徳島市在宅医療支援センターが作成しました。(R2.6.1)

どこが危険なのか確認する

徳島市地震・津波防災マップ 普段から地震・津波災害に備える心構えを持っていただき、地震発生時に迅速かつ確かな避難行動を取っていただくために作成したものです。 https://www.city.tokushima.tokushima.jp/zenzen/shoubo_bousai/bousai_map/jishin.html			徳島市危機管理局 危機管理課 621-5529
地震・津波避難支援マップ 平成26年度以降に作成された地震・津波避難支援マップを掲載しています。 https://www.city.tokushima.tokushima.jp/zenzen/shoubo_bousai/bousai_map/hinan_shienmap.html			徳島市危機管理局 防災対策課 621-5527
吉野川、今切川、勝浦川、鮎喰川、園瀬川、飯尾川及び江川の 洪水浸水想定区域図について 「洪水浸水想定区域図(河川が氾濫した場合に浸水の発生が想定される区域を示した図)」を作成し公表しています。 https://www.city.tokushima.tokushima.jp/zenzen/shoubo_bousai/bousai_map/shinsui_soutei.html			徳島市危機管理局 危機管理課 621-5529
徳島市土砂災害ハザードマップ 台風や集中豪雨により、がけ崩れ(急傾斜の崩壊)や土石流などが発生した場合に被害を受けるおそれがある土砂災害警戒区域及び土砂災害特別警戒区域を地図上に示したものです。 https://www.city.tokushima.tokushima.jp/smph/zenzen/shoubo_bousai/bousai_map/hazard_map/index.html			徳島市危機管理局 防災対策課 621-5527
徳島県総合地図提供システム 防災・減災マップ 「地図×情報」徳島県から発信する地図の総合ポータルです。各種の地図を重ねて便利にご利用いただけます。 https://maps.pref.tokushima.lg.jp/bousai/			徳島県 危機管理環境部 とくしまゼロ作戦課 621-2699
徳島県水防・砂防情報マップ 水害・土砂災害リスクマップ https://www.sabo.pref.tokushima.lg.jp/map/			徳島県土整備部 河川整備課621-2627 徳島県土整備部 砂防防災課621-2540

いつ避難すべきか確認する

洪水・氾濫 徳島県河川防災情報 県内の観測情報(雨量・水位・ダム)、気象情報、洪水予報や水防警報・氾濫警戒情報等が確認できます。 https://www.kasen.pref.tokushima.lg.jp/			徳島県土整備部 河川整備課 621-2627(管理担当) 621-2570(企画担当)
土砂災害 徳島県土砂災害情報システム 土砂災害危険度情報や雨量情報、土砂災害警戒情報が確認できます。 https://www.sabo.pref.tokushima.lg.jp/Top.aspx			徳島県土整備部 砂防防災課 621-2540