



いつ避難すべきか確認しよう (洪水・氾濫)

河川の洪水・氾濫が心配されるような大雨が続く場合、河川の水位情報、注意報・警報や洪水予報等を常に収集し、早めの避難を心がけることが大切です。



気象や警報に関する情報の収集



危険を感じたら早めの避難

徳島県河川防災情報

【パソコン・スマートフォン・携帯電話 共通URL】

<https://www.kasen.pref.tokushima.lg.jp/>

バーコード読み取り機能のあるスマートフォン、携帯電話をお持ちの方は、右のバーコードからもアクセスできます。



「徳島県河川防災情報」では、県内の観測情報（雨量・水位・ダム）、気象情報、洪水予報や水防警報・氾濫警戒情報等が確認できます。スマートフォンや携帯電話からも見る事ができるので、外出先でも確認することができます。

徳島県河川防災情報

重要なお知らせ

観測情報

発表情報

気象警報・注意報

2019年05月20日22時10分 発表

徳島・鳴門	大雨	洪水	強風	波浪	雷
美馬北部・阿北	強風	雷			
美馬南部・神山	強風	雷			
勝浦	大雨	洪水	強風	波浪	雷
	大雨	洪水	強風	雷	
	大雨	洪水	強風	波浪	雷

パソコンから

徳島県河川防災情報

徳島県河川防災情報

観測情報

防災情報

お知らせ

2019.08.09

【お知らせ】 寒々秋雨

2019.05.08

お知らせ(08/15)

▲^-^-> 先頭へ

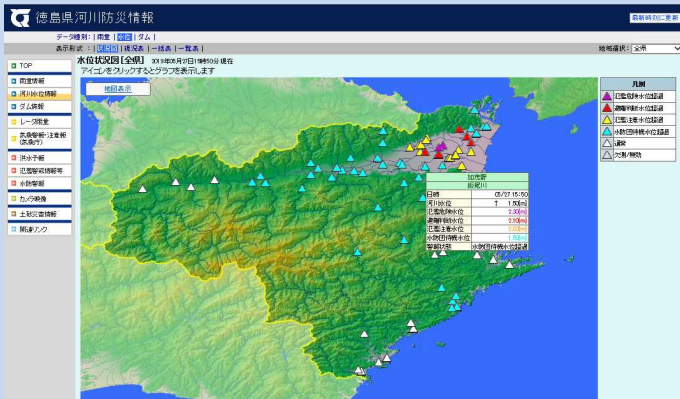
スマートフォン、携帯電話から



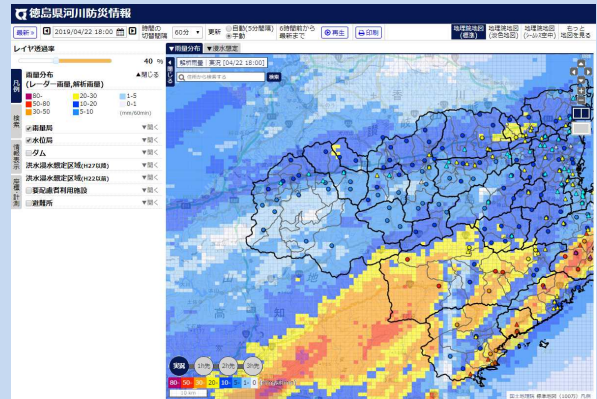
徳島県河川防災情報を活用しよう！

川と雨の状況を確認しよう

観測情報（雨量・水位・ダム）や雨量分布を確認できます。今いる場所の川と雨の状況を確認し、浸水のおそれがあるときは、早い段階で安全な場所へ避難しましょう。



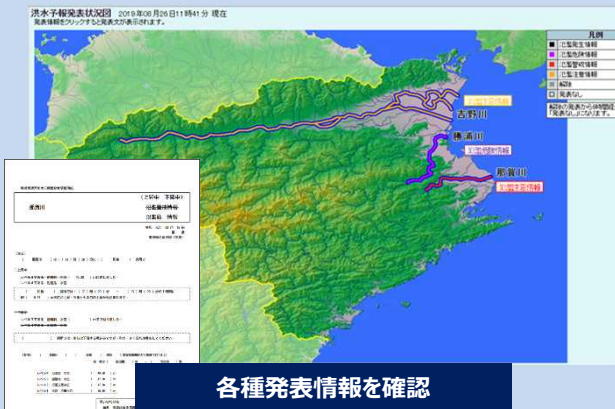
県内の観測情報（雨量・水位・ダム）を確認



雨の降り方を地図で確認

発表情報を確認しよう

河川の洪水・氾濫発生危険性が高まった時、「洪水注意報」や「洪水警報」のほか、国土交通省又は徳島県と徳島地方気象台で共同発表する「指定河川洪水予報」が発表されます。これらの情報はシステムで簡単に見れますので、状況を確認の上、危険と思われたら早めに避難しましょう。



各種発表情報を確認

情報	とるべき行動	警戒レベル
氾濫発生情報	すでに河川が氾濫している状態です。ただちに身を守る行動をとる必要があります。	5相当
氾濫危険情報	いつ氾濫してもおかしくない状態です。避難勧告が発令されていなくても、速やかに安全な場所へ避難してください。	4相当
氾濫警戒情報 洪水警報	避難の準備が整い次第、安全な場所への避難を開始します。高齢者等は速やかに避難を開始してください。	3相当
氾濫注意情報 洪水注意報	ハザードマップ等により避難行動を確認すると共に、今後の情報や周囲の状況、雨の降り方に注意してください。	2相当



システム利用にあたっての留意事項

- 河川防災情報では、収集した観測情報やレーダーアメダス解析雨量等処理・表示しているものです。観測誤差や解析処理の精度限界から実際の状況を正確に表現できない場合がありますのでご注意ください。
- 本サービスは無料でご利用いただけますが、利用に必要な通信料金は利用者の負担になります。データ量が多いため、定額プランを利用されていない場合は、通信料金にご注意ください。